



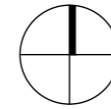


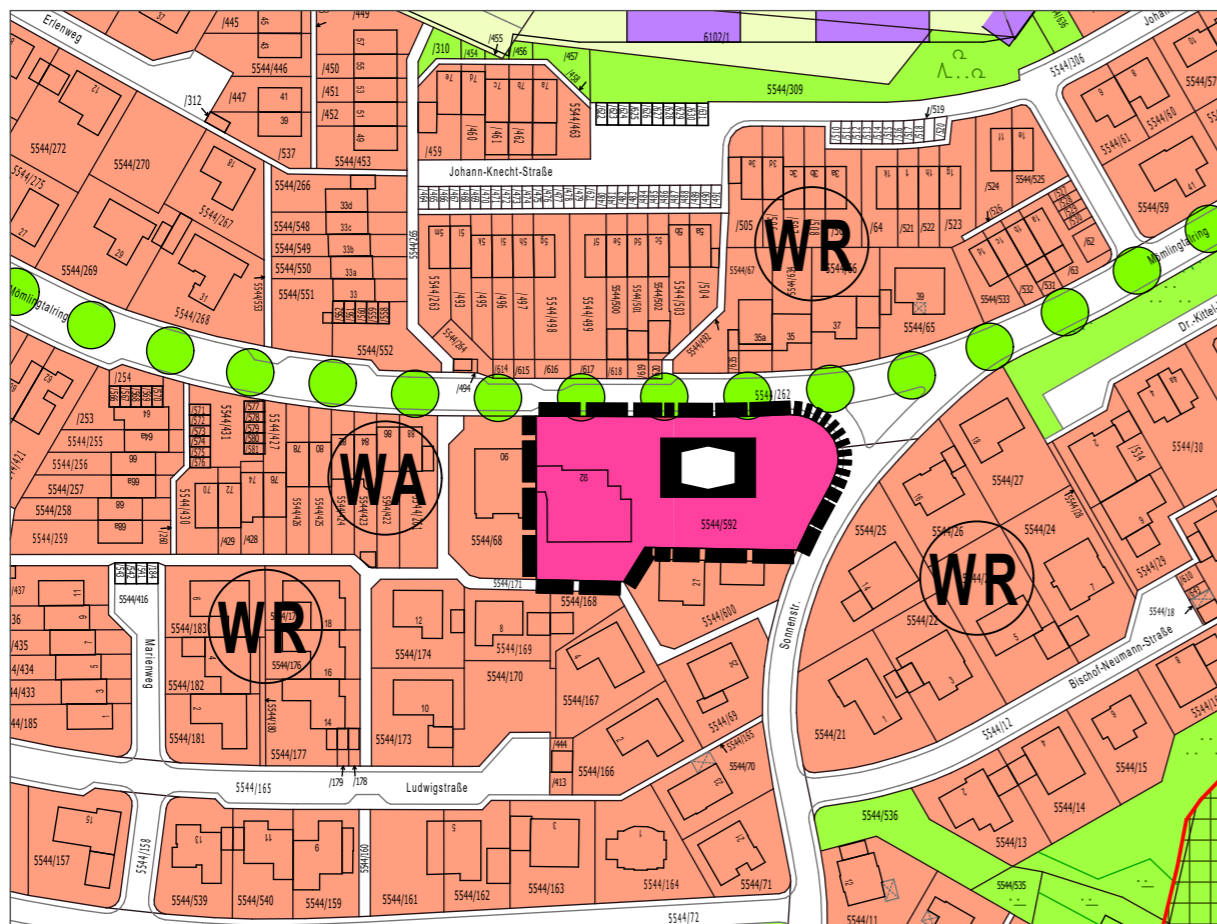
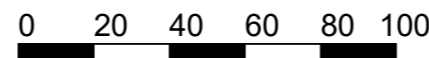
Ausschnitt aus der aktuellen Fassung des FNP
Obernburg a. Main mit Änderungsbereich

Planzeichenerklärung

-  Geltungsbereich
-  Allgemeines Wohngebiet
-  öffentliche Grünfläche
Zweckbestimmung
-  Spielplatz
-  Flächen für den Gemeinbedarf
Zweckbestimmung
-  Kindertagesstätte



M 1:2.000



Berichtigte Fassung des FNP
Ausschnitt

Der Stadtrat der Stadt Obernburg a. Main hat am 28.04.2022 beschlossen, den Flächennutzungsplan im Bereich des in Änderung befindlichen Bebauungsplanes „Rüdhölle - 13. Änderung“ zu berichtigen. Dies erfolgt aufgrund des beschleunigten Verfahrens der Änderung des Bebauungsplanes „Rüdhölle - 13. Änderung“ gem. § 13a BauGB in Form einer Berichtigung, die in der Begründung des Bebauungsplanes ausführlich beschrieben ist.

Siegel

Stadt Obernburg a.M., __. __. 2023

Dietmar Fieger
1. Bürgermeister

Zugleich wird bekannt gemacht, dass der Flächennutzungsplan im Wege der Berichtigung an die Festsetzungen des Bebauungsplanes „Rüdhölle - 13. Änderung“ angepasst wurde.

Ausgefertigt:

Siegel

Stadt Obernburg a.M., __. __. 2023

Dietmar Fieger
1. Bürgermeister

Der berichtigte Flächennutzungsplan sowie der Beschluss des Umwelt-, Bau-, Sanierungs- und Verkehrsausschuss wurden am __. __. 2023 gem. § 6 Abs. 5 BauGB ortsüblich bekannt gemacht. Damit ist der berichtigte Flächennutzungsplan gem. § 6 Abs. 5 BauGB wirksam geworden.

Siegel

Stadt Obernburg a.M., __. __. 2023

Dietmar Fieger
1. Bürgermeister

STADT OBERNBURG a. MAIN
LANDKREIS MILTENBERG

Berichtigung des Flächennutzungsplanes
Bereich B-Plan "Rüdhölle - 13. Änderung"

Stand:

M 1:2.000
17.11.2022



STADT PLANUNG
ENERGIEBERATUNG

Mühlstraße 43 • 63741 Aschaffenburg
Telefon 06021 411198 Fax 06021 450998
E-Mail p.matthiesen@planer-fm.de