




LEGENDE

-  Gemeindegrenze
-  Prüfgebiet
-  Wärmenetz

Kommunale Wärmeplanung
 Obernburg am Main

Gebietseinteilung - Voraussichtliche
 Wärmeversorgung

0 300 600 900 m



Datum: Januar 2026
 Kürzel: CK
 Datenquellen: ATKIS® Basis-DLM, Landesamt für
 Digitalisierung, Breitband und Vermessung, CC BY 4.0