





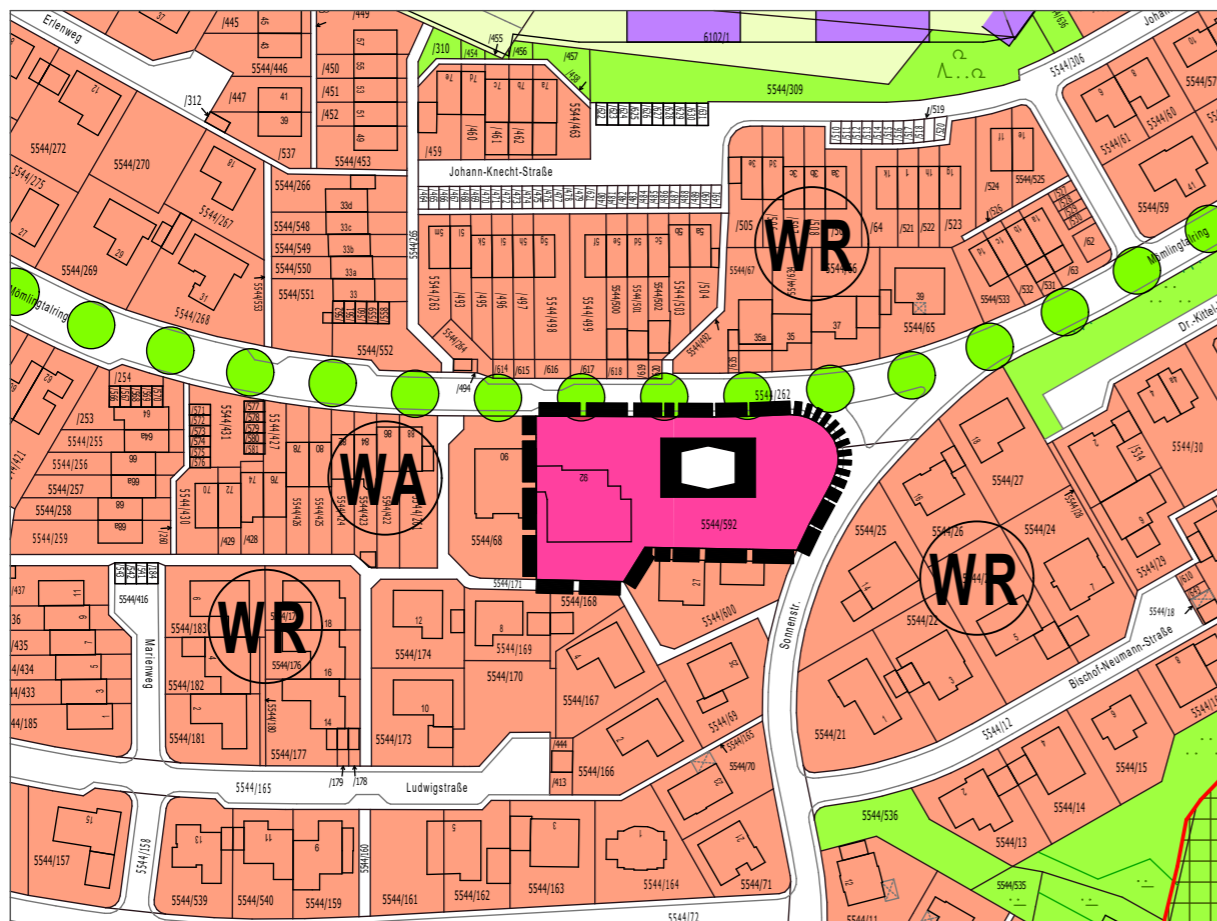
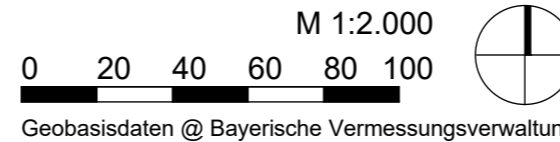


Ausschnitt aus der aktuellen Fassung des FNP  
Obernburg a. Main mit Änderungsbereich

**Planzeichenerklärung**

-  Geltungsbereich
-  Allgemeines Wohngebiet
-  öffentliche Grünfläche  
Zweckbestimmung
-  Spielplatz
-  Flächen für den Gemeinbedarf  
Zweckbestimmung
-  Kindertagesstätte



Berichtigte Fassung des FNP  
Ausschnitt

Der Stadtrat der Stadt Obernburg a. Main hat am 28.04.2022 beschlossen, den Flächennutzungsplan im Bereich des in Änderung befindlichen Bebauungsplanes „Rüdhölle - 7. Änderung“ zu berichtigen. Dies erfolgt aufgrund des beschleunigten Verfahrens der Änderung des Bebauungsplanes „Rüdhölle - 7. Änderung“ gem. § 13a BauGB in Form einer Berichtigung, die in der Begründung des Bebauungsplanes ausführlich beschrieben ist.

Siegel

Stadt Obernburg a.M., \_\_. \_\_. 2023

Dietmar Fieger  
1. Bürgermeister

Zugleich wird bekannt gemacht, dass der Flächennutzungsplan im Wege der Berichtigung an die Festsetzungen des Bebauungsplanes „Rüdhölle - 7. Änderung“ angepasst wurde.

Ausgefertigt:

Siegel

Stadt Obernburg a.M., \_\_. \_\_. 2023

Dietmar Fieger  
1. Bürgermeister

Der berichtigte Flächennutzungsplan sowie der Beschluss des Stadtrates wurden am 12.05.2023 gem. § 6 Abs. 5 BauGB ortsüblich bekannt gemacht. Damit ist der berichtigte Flächennutzungsplan gem. § 6 Abs. 5 BauGB wirksam geworden.

Siegel

Stadt Obernburg a.M., \_\_. \_\_. 2023

Dietmar Fieger  
1. Bürgermeister

**STADT OBERNBURG a. MAIN**  
**LANDKREIS MILTENBERG**

**5. Berichtigung des Flächennutzungsplanes**  
**Bereich B-Plan "Rüdhölle - 7. Änderung"**

Stand:

**M 1:2.000**  
**30.03.2023**



**STADT PLANUNG**  
**ENERGIEBERATUNG**

Mühlstraße 43 • 63741 Aschaffenburg  
Telefon 06021 411198 Fax 06021 450998  
E-Mail p.matthiesen@planer-fm.de